

【同時配布先】

国土交通記者会、国土交通省建設専門誌記者会、
国土交通省交通運輸記者会、新潟県政記者クラブ、
新潟県政記者クラブ、新潟市政記者クラブ、専門紙

平成30年11月8日
北陸地方整備局
第九管区海上保安本部総務課

石井国土交通大臣 11月10日の新潟県内視察

石井国土交通大臣が、11月10日(土)に、新潟県を視察します。
行程・ぶら下がり会見等については以下のとおりです。

【11月10日(土)】 (視察先においては、カメラ撮り可。)

① 8:40～8:50 にいがたしれきしほくぶつかん 新潟市歴史博物館(みなとぴあ)(約10分間)

新潟市歴史博物館(みなとぴあ)は、2代目の新潟市庁舎をモデルとして建設され、新潟の歴史を展示している「みなとオアシス新潟」の施設の一つとなっております。

② 9:00～9:55 にいがたかいしょうほあんぶ 新潟海上保安部(約55分間)

新潟海上保安部では、日本海にある大和堆周辺海域において、外国漁船による違法操業が近年問題となっておりますが、我が省外局の海上保安庁がこの問題に毅然かつ的確に対応してきており、巡視船による放水など取締り状況の確認と海上保安官の激励のために視察します。

③ 10:15～10:35 にいがたえきれんぞくりたいこうさ 新潟駅連続立体交差(約20分間)

新潟駅周辺地区では、踏切の除却、鉄道を挟む南北市街地の一体化及び周辺道路の混雑緩和を図るため、連続立体交差事業(在来線の高架化)が進められています。その整備箇所や関連施設を視察します。

④ 10:45～11:00 てい やすらぎ堤(約15分間)

やすらぎ堤では、新潟市街地を洪水から守りながら、普段は良好な水辺空間として市民に利用される緩傾斜堤防の整備や水辺空間での賑わいを創出するミズベリングの取組を視察します。

⑤ 11:15～11:30 おおがたしゆんせつけんあぶらかいしゅうせん はくさん 大型浚渫兼油回収船「白山」(約15分間)

白山は、新潟港(西港)の航路水深確保のための浚渫を行っております。また、北海道胆振地震などの災害時に、被災地に向け緊急支援物資輸送等を実施しております。

⑥ 11:35～11:50 にいがたこう にしこう てんぼう 新潟港(西港)展望タワー(約15分間)

新潟港(西港)は、信濃川河口に位置し、市街地に近接した人流や国内物流の拠点であり、航路機能確保のための浚渫、侵食対策としての新潟港海岸の整備等を行っております。

⑦ 12:45～13:00 小須戸橋 (約15分間)

小須戸橋は、出水時に洪水の流れを阻害し、また取り付け道路が浸水し通行不能となる、いわゆる「もぐり橋」であり、堤防の嵩上げ及び橋梁架け替え等の事業箇所を視察します。

⑧ 13:40～13:50 国道116号 (新潟市西区付近) (約10分間)

国道116号 (新潟市西区付近) は、新潟市西区明田から曾和の間で計画している延長約4 kmの道路です。道路計画や現道の交通状況等を視察します。

⑨ 14:25～14:40 国道116号 (燕市～新潟市西蒲区付近) (約15分間)

国道116号 (燕市～新潟市西蒲区付近) は、燕市粟生津から新潟市西蒲区高橋の間で計画している延長約1.1 kmの道路です。計画ルート帯や現道の状況等を視察します。

⑩ 15:05～15:20 大河津分水路 (約15分間)

大河津分水路は、越後平野の主要都市を守り、新潟・長野にまたがる流域の根幹的治水施設です。洪水を安全に流下させるため、現在、実施している河口部の拡幅工事箇所を視察します。

⑪ 15:55～16:10 道の駅 燕三条地場産センター (約15分間)

道の駅「燕三条地場産センター」は、伝統技術と最先端技術を駆使した金属加工・販売などの地域産業・伝統文化を活かした地方創生の拠点として、多様な役割を果たしております。

視察終了後 (16:05頃から5分程度) ぶら下がり会見。

○取材について

取材ご希望の方は、11月9日(金)15時までに、別添の**取材登録書(別添)**によりFAXで登録が必要です。当日は、現地担当者の指示に従ってください。

取材時には、警備の都合上、必ず腕章又は身分証明書を着用いただくようお願いします。着用がない場合は、取材をご遠慮いただく場合があります。取材場所までの移動は各自でお願いします。

気象状況、交通事情、公務等の都合により、時間変更若しくはとりやめとなることがありますので、予めご了承ください。

各視察箇所の詳細については**別紙**をご参照ください。

【現地視察及び取材登録書の登録に関する問い合わせ先】

・北陸地方整備局 広報広聴対策官 久保田 肇 電話 025-280-8880(代表) FAX 025-280-8881

【それ以外の各事業の問い合わせ先】

(都市局事業について)

・建政部 都市・住宅整備課 課長 窪田 直通電話 025-280-8755 FAX 025-270-8746

(道路局事業について)

・道路部 道路計画課 課長 御器谷 直通電話 025-280-8916 FAX 025-370-6741

・(水管理・国土保全局事業について)

・河川部 河川計画課 課長 志野 直通電話 025-280-8958 FAX 025-370-6796

(港湾局事業について)

・港湾空港部 計画企画官 清貞 直通電話 025-370-6604 FAX 025-280-8783

(海上保安庁について)

・第九管区海上保安本部総務課 広報・地域連携室長 宮田 025-288-2600 FAX 025-288-2601

国土交通大臣視察 取材登録書

11月10日（土）の石井国土交通大臣の視察につきまして、取材を希望される報道機関におかれましては、事前に登録をお願いいたします。

当日の視察行程が変更になった場合は、登録された方にご連絡いたします。

FAX送信期限：11月9日（金） 15：00まで

1. 報道機関名（会社および部署名）

--

2. 氏名等

氏名 (複数で出席される場合は代表者のみで結構です)	連絡先 (電話は当日連絡可能な携帯番号等)	人数 (代表者を含む)
	tel:	名
	fax:	

3. 取材先（希望する取材先に○を記入して下さい。）

<input type="checkbox"/>	① 新潟市歴史博物館（みなとびあ）
<input type="checkbox"/>	② 新潟海上保安本部
<input type="checkbox"/>	③ 新潟駅連続立体交差
<input type="checkbox"/>	④ やすらぎ堤
<input type="checkbox"/>	⑤ 大型浚渫兼油回収船「白山」
<input type="checkbox"/>	⑥ 新潟港（西港）展望タワー
<input type="checkbox"/>	⑦ 小須戸橋
<input type="checkbox"/>	⑧ 国道116号（新潟市西区付近）
<input type="checkbox"/>	⑨ 国道116号（燕市～新潟市西蒲区付近）
<input type="checkbox"/>	⑩ 大河津分水路
<input type="checkbox"/>	⑪ 道の駅 燕三条地場産センター ぶらさがり会見

3. 送付先

FAX：025-280-8881

（国土交通省 北陸地方整備局 広報広聴対策官 行き）

視察行程図【11月10日】

- ① 新潟市歴史博物館（みなとぴあ）
- ② 新潟海上保安部
- ③ 新潟駅連続立体交差
- ④ やすらぎ堤
- ⑤ 大型浚渫兼油回収船「白山」
- ⑥ 新潟港（西港）展望タワー

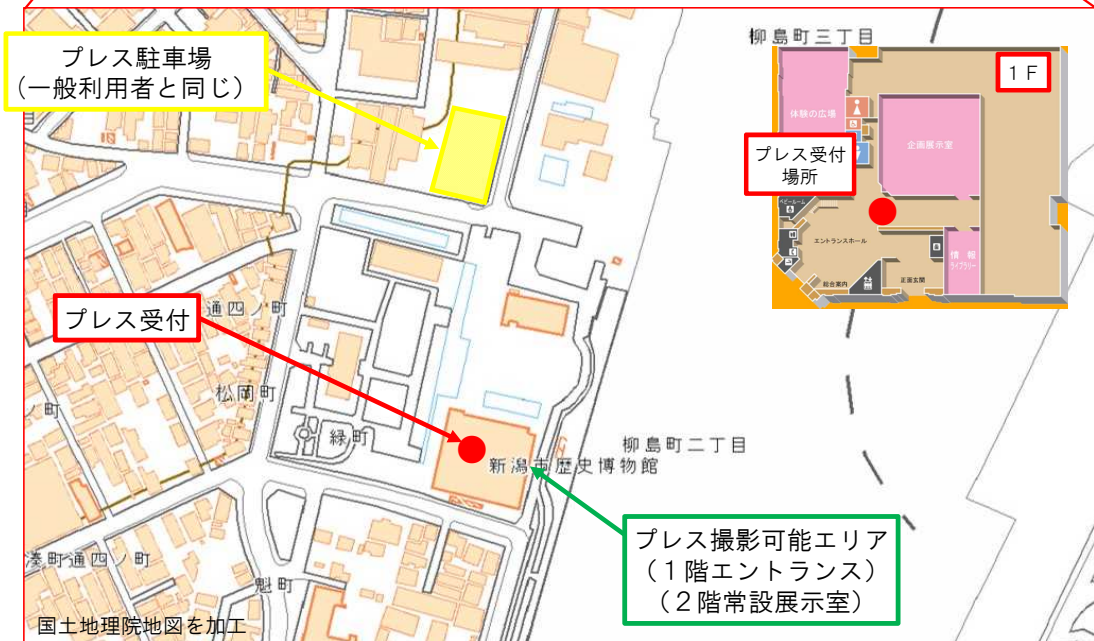


- ⑦ 小須戸橋
- ⑧ 国道116号（新潟市西区付近）
- ⑨ 国道116号（燕市～新潟市西蒲区付近）
- ⑩ 大河津分水路
- ⑪ 道の駅 燕三条地場産センター



視察行程図【11月10日】

取材場所：①新潟市歴史博物館（みなとぴあ）



集合場所：新潟市歴史博物館（みなとぴあ）1階企画展示室前
（住所：新潟県新潟市中央区柳島町2-10）
駐 車 場：上記のとおり（無料）
受付時間：8:20～
視察時間：8:40～8:50
注意事項：展示物の撮影はご遠慮下さい。
（撮影・使用する際は、新潟市歴史博物館の確認が必要です。）

視察行程図【11月10日】

取材場所：②新潟海上保安部



集合場所：巡視船ひだ横岸壁
 (住所：新潟県新潟市中央区竜が島1-6-2)

駐車場：上記のとおり (無料)

受付時間：8:30～

視察時間：9:00～9:55

注意事項：

1. 巡視船には乗船できません。
2. 「巡視船りしり」から、大臣が乗船された巡視艇に対する放水が実施されますので、水しぶき（海水）にご注意願います。
3. 大臣が「巡視船ひだ」横の岸壁（雨天時：国際旅客ターミナル）にて職員激励を実施する模様などを取材いただけます。

視察行程図【11月10日】
取材場所：③新潟駅連続立体交差



プレス受付
・受付場所 新潟駅西側連絡通路 セブンイレブン前
・受付時間 9:55～

集合場所：新潟駅西側連絡通路 セブンイレブン前
駐車場：公共交通機関又は近隣の駐車場（有料駐車場含む）
をご利用ください。
受付時間：9:55～
視察時間：10:15～10:35
注意事項：集合後、取材場所の高架ホーム上までご案内します。

視察行程図【11月10日】
取材場所：④やすらぎ堤



集合場所：やすらぎ堤
(住所：新潟県新潟市中央区八千代地先)
駐車場：公共交通機関又は近隣の駐車場（有料駐車場含む）をご利用ください。
受付時間：10:25～
視察時間：10:45～11:00

視察行程図【11月10日】

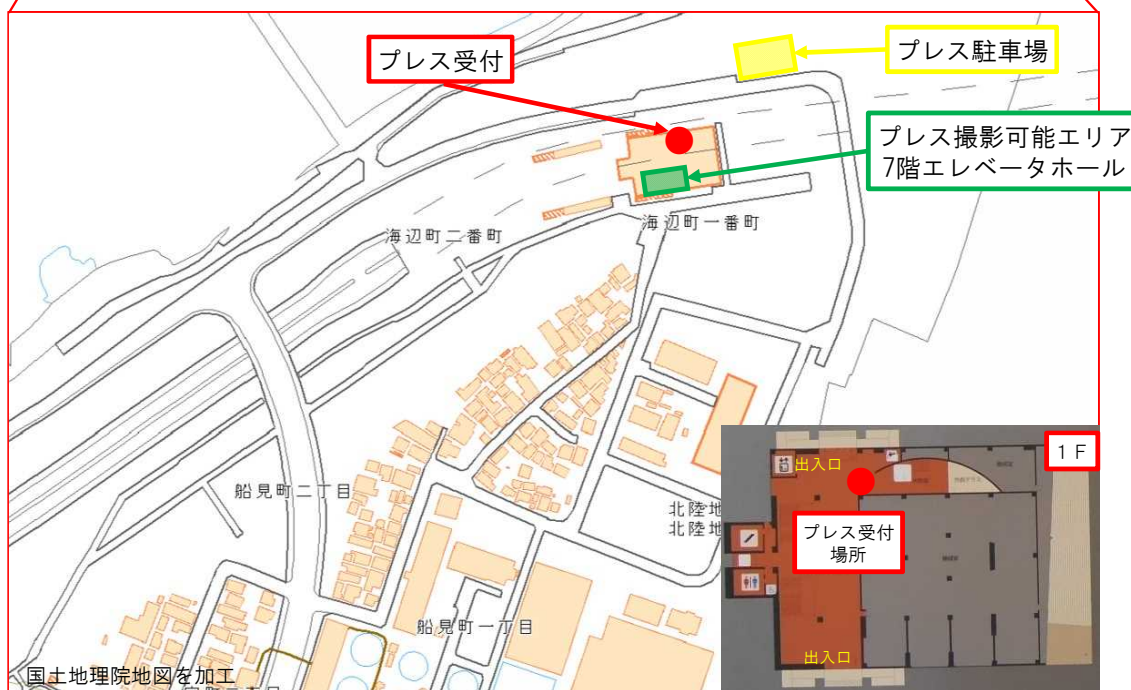
取材場所：⑤大型浚渫兼油回収船「白山」



集合場所：新潟港湾・空港整備事務所正面玄関
 （住所：新潟県新潟市中央区入船町4-37778）
 駐車場：上記のとおり（無料）
 受付時間：10:55～
 視察時間：11:15～11:30
 注意事項：「白山」には乗船できません。

視察行程図【11月10日】

取材場所：⑥新潟港（西港）展望タワー（入船みなとタワー）



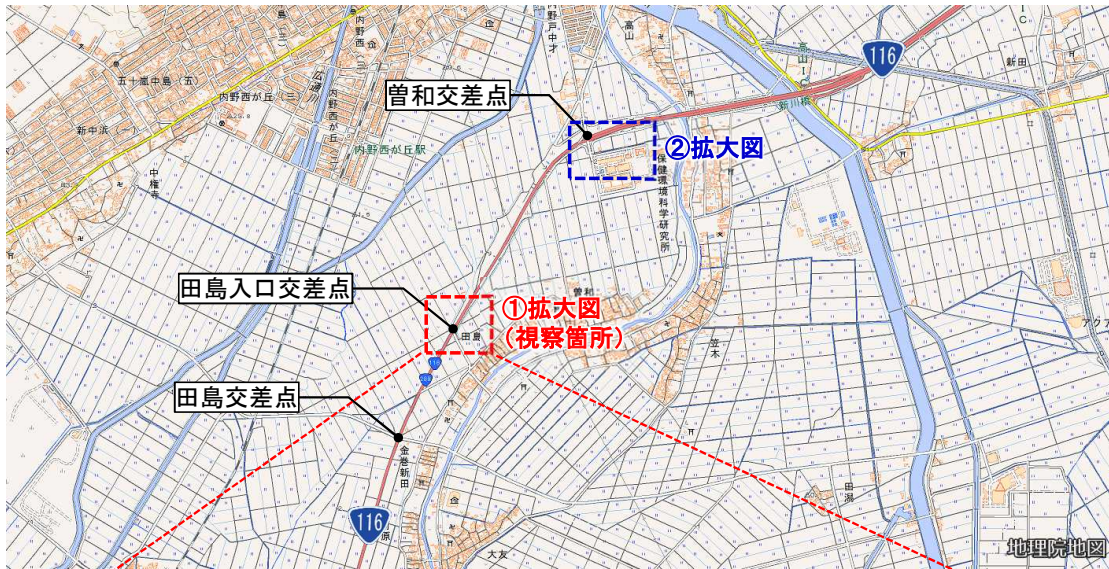
集合場所：入船みなとタワー1階エントランスホール
 （住所：新潟県新潟市中央区海辺町地先）
 駐車場：上記のとおり（無料）スタッフの誘導に従ってください。
 受付時間：11:15～
 視察時間：11:35～11:50
 注意事項：エレベーター使用に制限があります。

視察行程図【11月10日】
取材場所：⑦小須戸橋



集合場所：小須戸橋
（住所：新潟県新潟市秋葉区小須戸地先）
駐車場：公共交通機関又は近隣の駐車場（有料駐車場
含む）をご利用ください。
受付時間：12:25～
視察時間：12:45～13:00

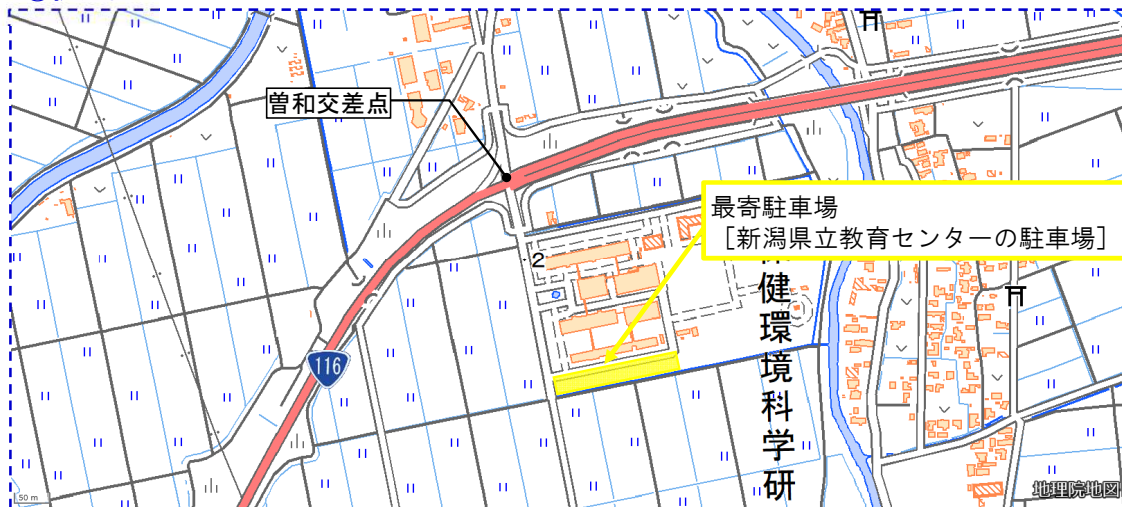
視察行程図【11月10日】
取材場所：⑧国道116号（新潟市西区付近）



①拡大図



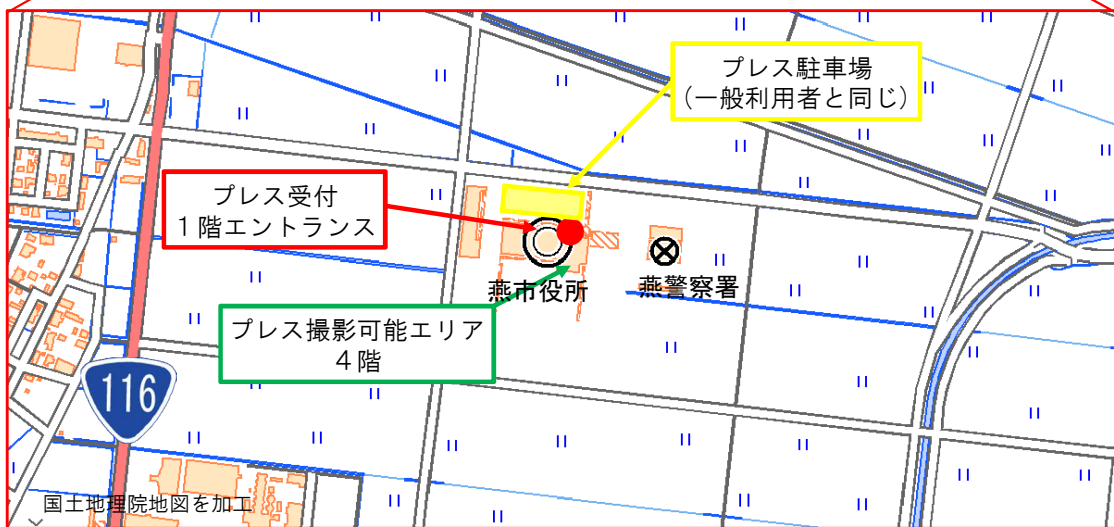
②拡大図



集合場所：国道116号田島入口交差点
駐 車 場：最寄駐車場：新潟県教育センター
受付時間：13:20～13:35
視察時間：13:40～13:50

視察行程図【11月10日】

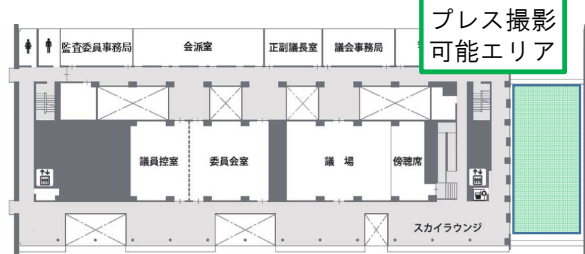
取材場所：⑨国道116号（燕市～新潟市西蒲区付近）



1階見取り図

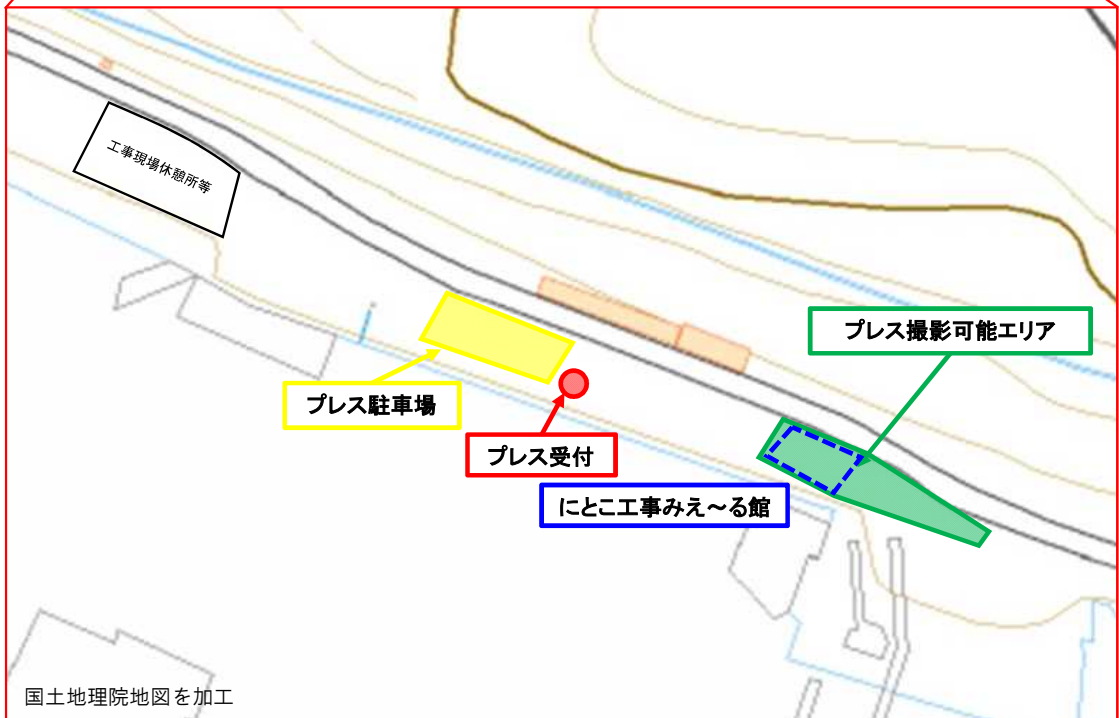
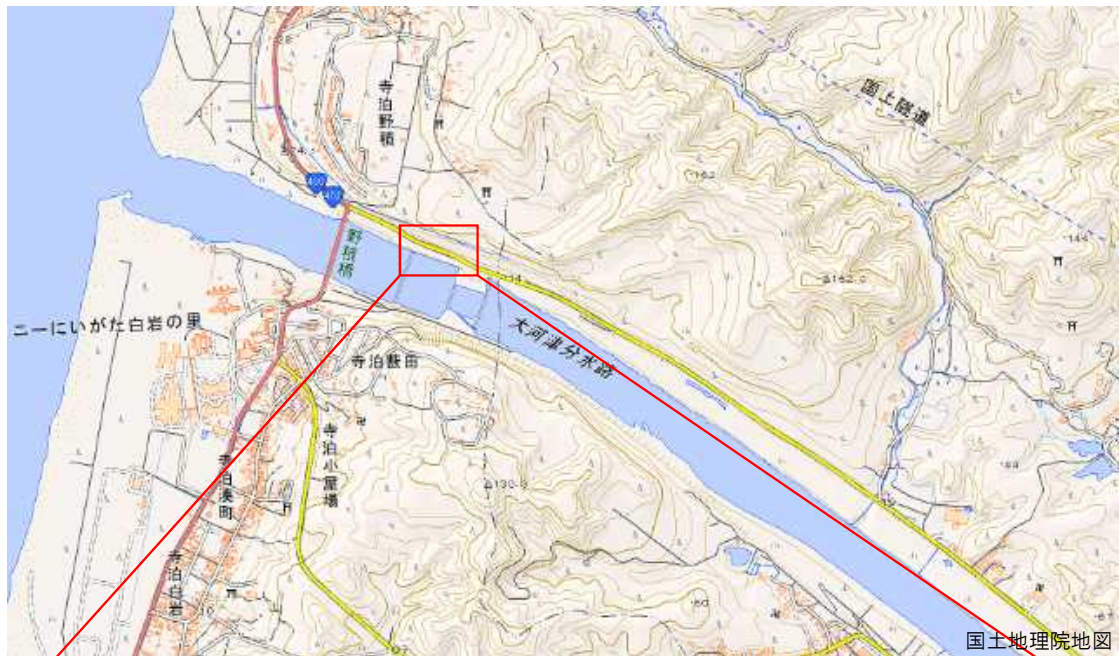


4階見取り図



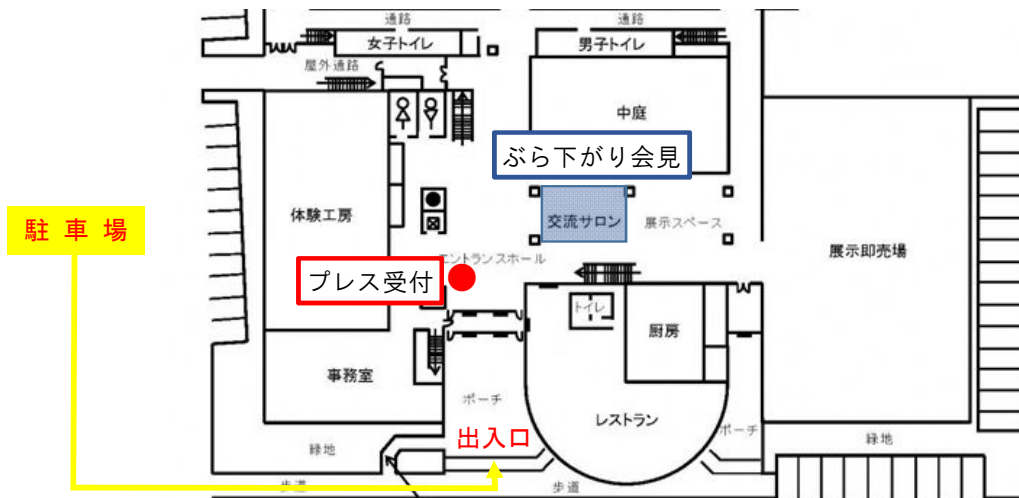
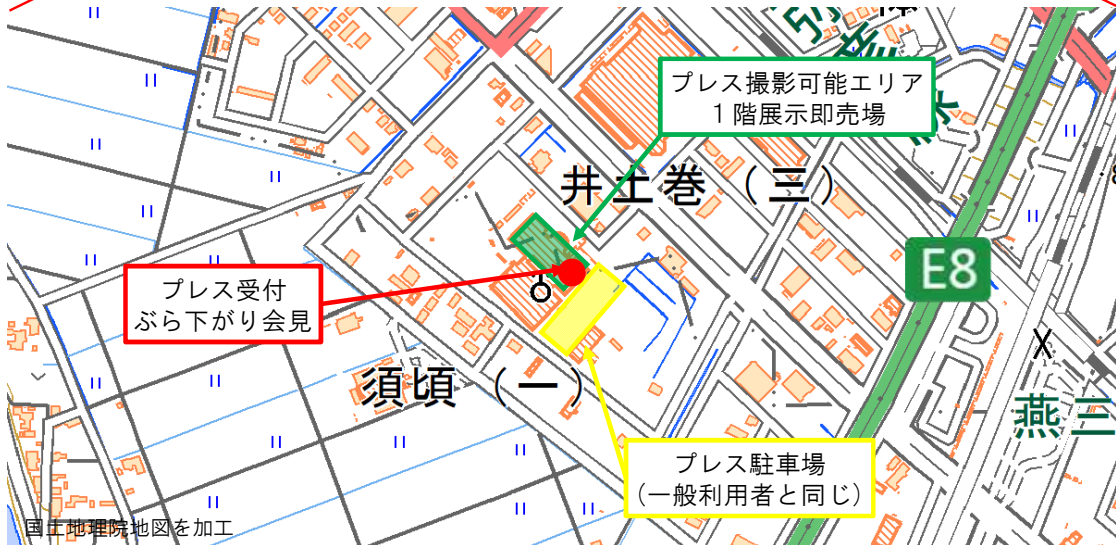
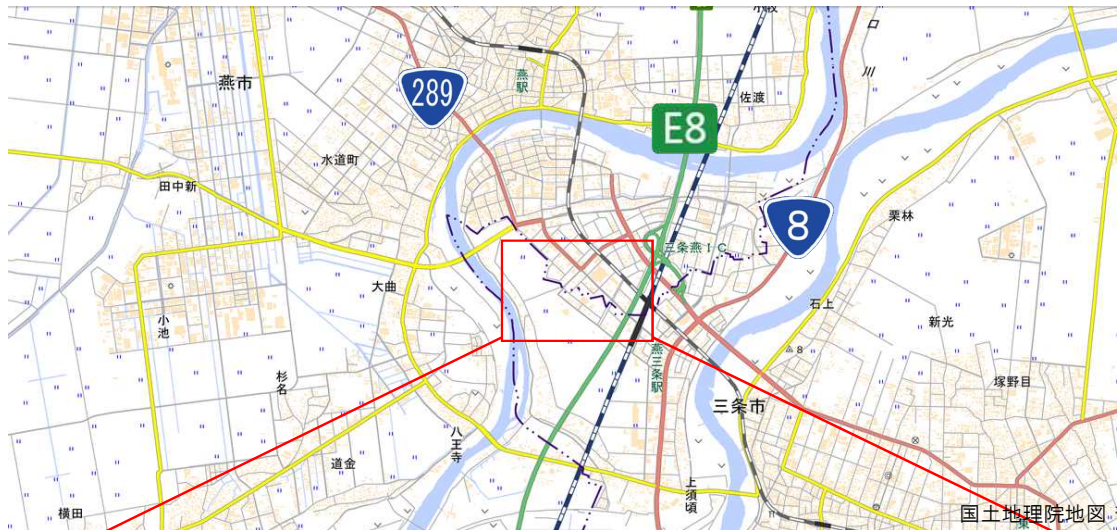
集合場所：燕市役所 1階入口
 （住所：新潟県燕市吉田西太田1934番地）
 駐車場：上記のとおり（無料）
 受付時間：14:05～14:20
 視察時間：14:25～14:40
 注意事項：エレベーター使用に制限があります。

視察行程図【11月10日】
取材場所：⑩大河津分水路



集合場所：にとこ工事みえ～る館
（住所：新潟県長岡市寺泊野積地先）
駐車場：上記のとおり（無料）
受付時間：14:45～
視察時間：15:05～15:20

視察行程図【11月10日】
取材場所：①「道の駅」燕三条地場産センター



集合場所：道の駅 燕三条地場産センター
1階エントランスホール
(住所：新潟県三条市須頃1番地17)
駐車場：上記のとおり(無料)
受付時間：15:35～15:50
視察時間：15:55～16:10
※ぶら下がり会見 16:05頃から5分程度
注意事項：施設利用者へのご配慮をお願いします。