

【同時配布先】

国土交通記者会、国土交通省建設専門誌記者会、  
国土交通省交通運輸記者会、新潟県政記者クラブ、  
新潟県政記者クラブ、専門誌

令和元年5月9日  
北陸地方整備局

## 石井国土交通大臣 5月11日の新潟県内視察

石井国土交通大臣が、5月11日(土)に、新潟県を視察します。  
行程及びカメラ撮り等については以下のとおりです。

【5月11日(土)】

① 11:45～12:00 きらりうむ佐渡 (約15分間)

(中庭・ウェルカムシアターで、カメラ撮りのみ可)

きらりうむ佐渡は、佐渡金銀山のガイドンス施設です。佐渡金銀山の概要や見学コースを紹介している展示等を視察します。

※視察場所・集合場所は別紙3を参照。

② 12:10～12:30 佐渡金銀山 (約20分間)

(取材受入不可)

佐渡金銀山は、世界遺産暫定登録一覧表に登録されており、構成資産である「相川金銀山遺跡」等を視察します。

※視察場所は別紙2を参照。

③ 12:40～12:50 大間港跡 (約10分間)

(取材受入不可)

大間港跡では、明治から昭和の時代まで佐渡金銀山で産出される鉱石の搬出等に使われました。歴史的な土木建造物の保存を目的に、平成27年に日本の土木遺産に認定されています。

※視察場所は別紙2を参照。

④ 13:45～14:00 佐渡海上保安署 (約15分間)

(取材受入不可)

佐渡海上保安署では、業務説明の後、庁舎を視察します。

※視察場所は別紙2を参照。

⑤ 14:05～14:15 両津港 (約10分間)

(佐渡汽船 両津港ターミナル4階で、カメラ撮りのみ可)

両津港では、佐渡島の主要な玄関口として、島内外の人流・物流の交通結節点であり、整備や振興の状況を視察します。

※視察場所・集合場所は別紙4を参照。

## ○取材について

取材をご希望の方は、5月10日（金）16時までに、別添の「取材登録書」によりFAXで登録が必要です。当日は、現地担当者の指示に従って下さい。

取材時には、警備の都合上、必ず腕章又は身分証明書を着用いただくようお願いします。着用がない場合は、取材をご遠慮いただく場合があります。取材場所への移動は各自でお願いします。

気象状況、交通事情、公務等の都合により、時間変更又は取り止めとなることがありますので、予めご了承下さい。

各視察箇所の詳細については別紙をご参照下さい。また、駐車場につきましては、一般の駐車場などを事前にご確認の上、お越し下さい。

ぶら下がり会見は行程の都合等のため、行いません。また、取材対象箇所については、カメラ撮りのみ可とさせていただきます。

### 【現地視察及び取材登録に関する問い合わせ先】

- ・北陸地方整備局 港湾空港部 港政課 鈴木 直通電話 025-280-8760 FAX 025-370-6614
- ※土曜日・日曜日の連絡先
- ・北陸地方整備局 港湾空港部 港政課 鈴木 電話 070-4145-7608

### 【各事業の問い合わせ先】 国土交通省代表 03-5253-8111

（きらりうむ佐渡・佐渡金銀山について）

- ・観光庁 観光資源課 地域資源活用推進室 室長 山田（内線 27-802）  
直通電話 03-5253-8111 FAX 03-5253-8930
- ・観光庁 観光資源課 地域資源活用推進室 係長 河北（内線 27-891）  
直通電話 03-5253-8111 FAX 03-5253-8925

（大間港跡について）

- ・港湾局 計画課 計画企画官 清水（内線 46302） 直通電話 03-5253-8667 FAX 03-5253-1650

（佐渡海上保安署について）

- ・海上保安庁 総務部 政務課 警務管理官 西口（内線 742105） 直通電話 03-3580-2083 FAX 03-3581-4708

（両津港について）

- ・港湾局 計画課 計画企画官 清水（内線 46302） 直通電話 03-5253-8667 FAX 03-5253-1650

(別添)

## 取材登録書

取材を希望される方は、事前にFAXでご登録をお願いします。

FAX送信期限: 令和元年**5月10日(金) 16:00まで**

FAX送信先: 国土交通省 北陸地方整備局 港湾空港部 港政課 鈴木

FAX番号: 025-370-6614

◆報道機関名

◆取材者

1) 代表者

2)

3)

◆連絡先(代表者の連絡先) →取材当日に連絡可能な携帯電話等

◆取材先(ご希望の取材先に○印を記入して下さい。)

5 月 11 日 (土)	① きらりうむ佐渡
	⑤ 両津港

(注)「②佐渡金銀山」「③大間港跡」「④佐渡海上保安署」は取材対象外となります

◆取材先へ乗り入れる車両

メーカー	車種	ナンバー	色	社名(有り・無し)
メーカー	車種	ナンバー	色	社名(有り・無し)
メーカー	車種	ナンバー	色	社名(有り・無し)

【備考】

上記の「◆連絡先(代表者の連絡先)」には、取材当日に連絡可能な携帯電話等の連絡先を記入して下さい。(取材当日、視察の変更等が生じた場合に、連絡します。)

駐車場につきましては、一般の駐車場などを事前にご確認の上、お越し下さい。

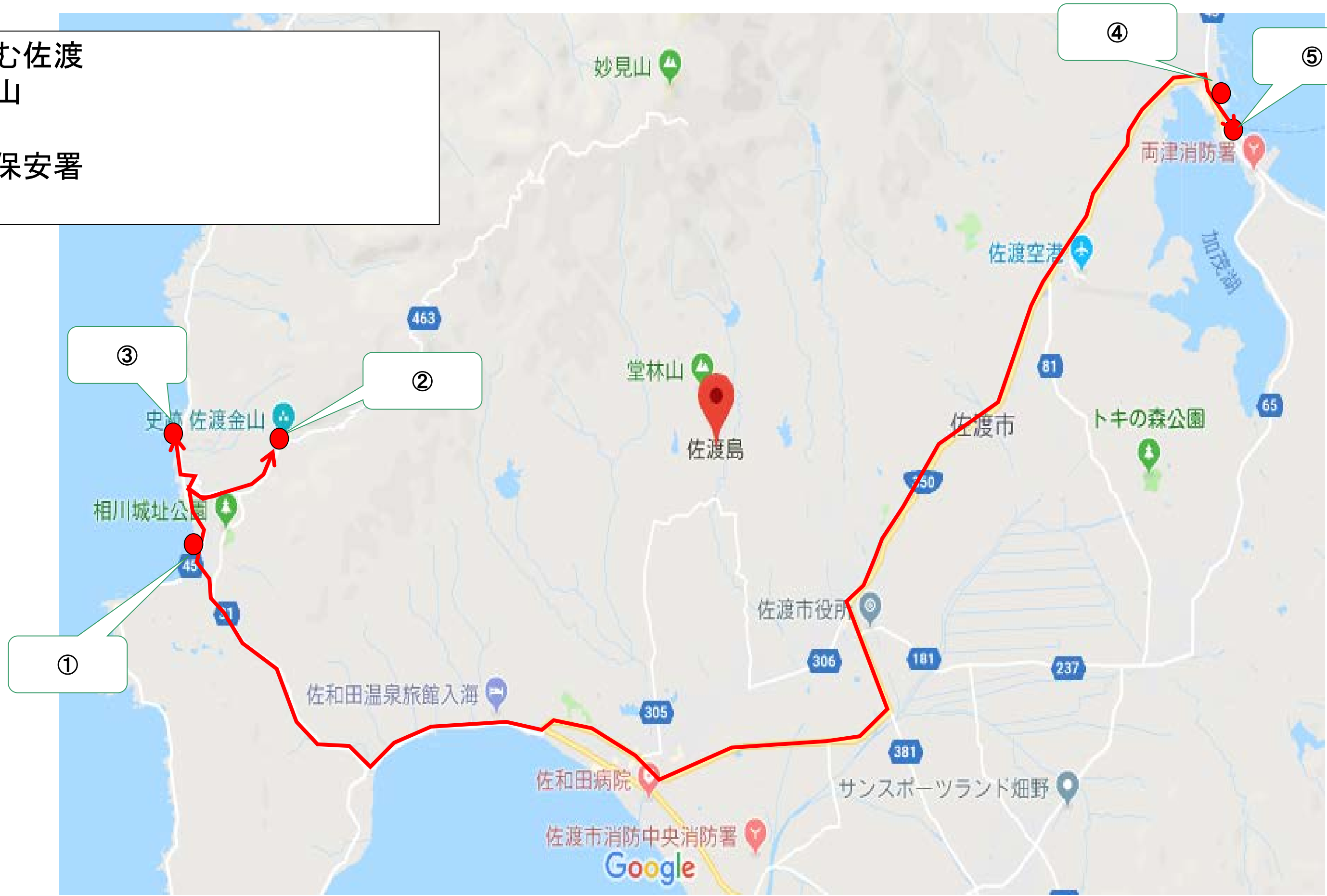
【取材当日の連絡・問い合わせ先】

・①、⑤北陸地方整備局 港湾空港部 港政課 鈴木  
携帯電話 070-4145-7608

【取材申込みFAX送付先】

・北陸地方整備局 港湾空港部 港政課  
鈴木  
FAX番号 025-370-6614  
※問い合わせ電話(港政課直通)  
025-280-8760

- ① きらりうむ佐渡
- ② 佐渡金銀山
- ③ 大間港跡
- ④ 佐渡海上保安署
- ⑤ 両津港



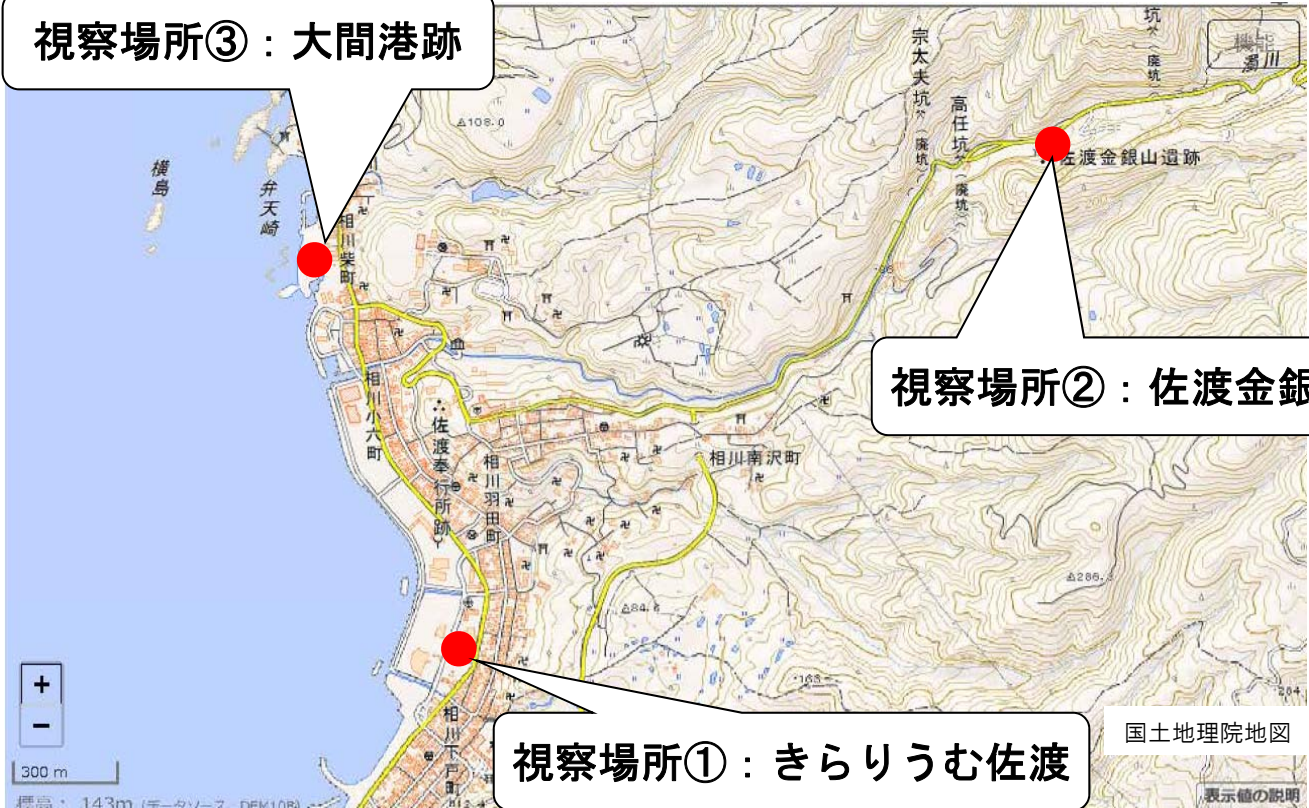
視察行程図【5月11日】

- 視察場所①：きらりうむ佐渡（カメラ撮り可）
- ②：佐渡金銀山（取材不可）
- ③：大間港跡（取材不可）

視察場所③：大間港跡

視察場所②：佐渡金銀山

視察場所①：きらりうむ佐渡



視察行程図【5月11日】

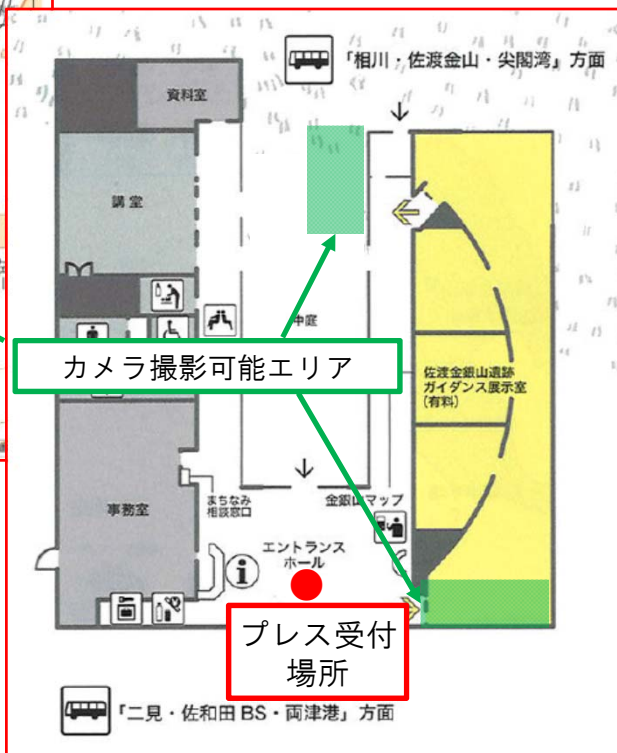
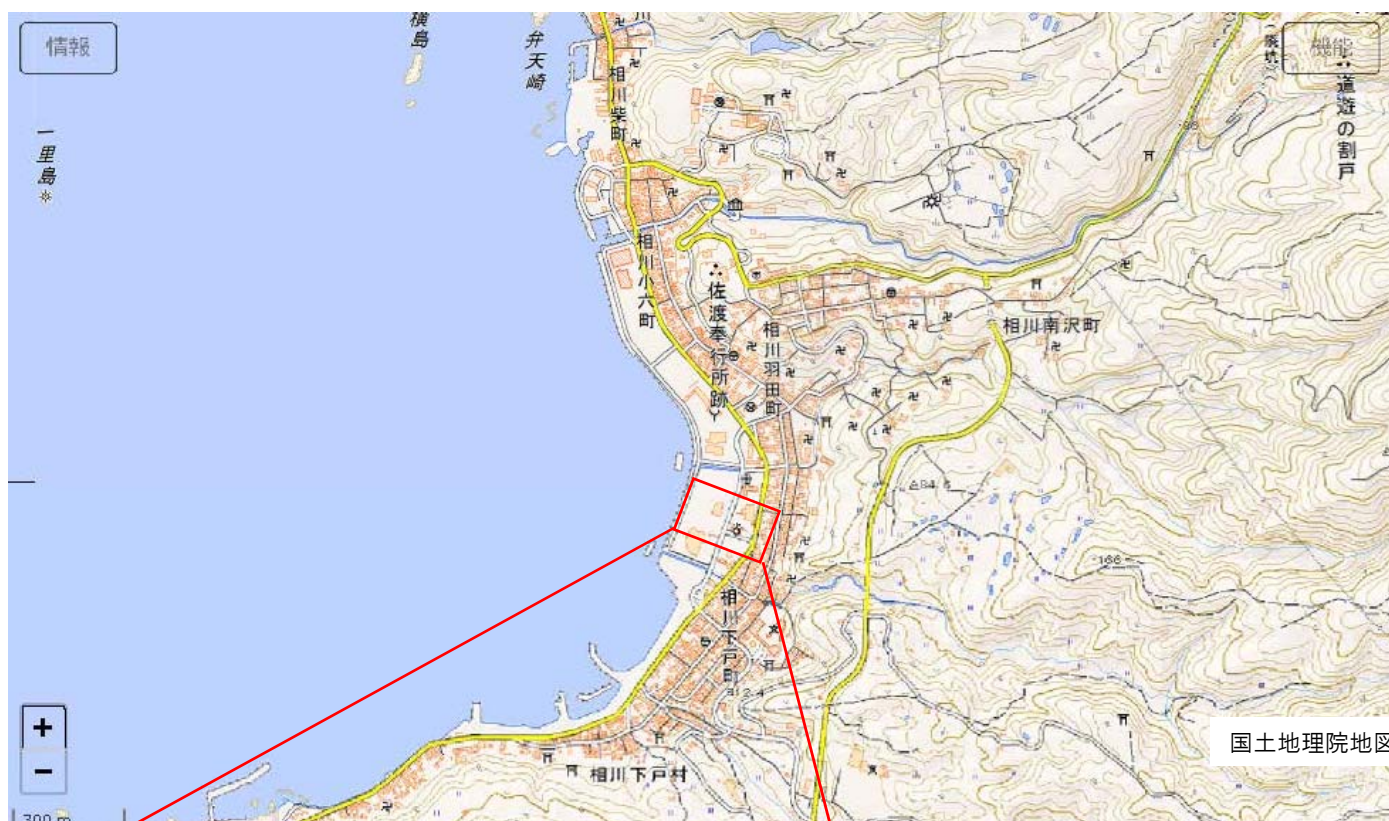
- 視察場所④：佐渡海上保安署（取材不可）
- ⑤：両津港（カメラ撮り可）

視察場所④：佐渡海上保安署

視察場所⑤：両津港



視察行程図【5月11日】  
取材場所（視察場所①）：きらりうむ佐渡

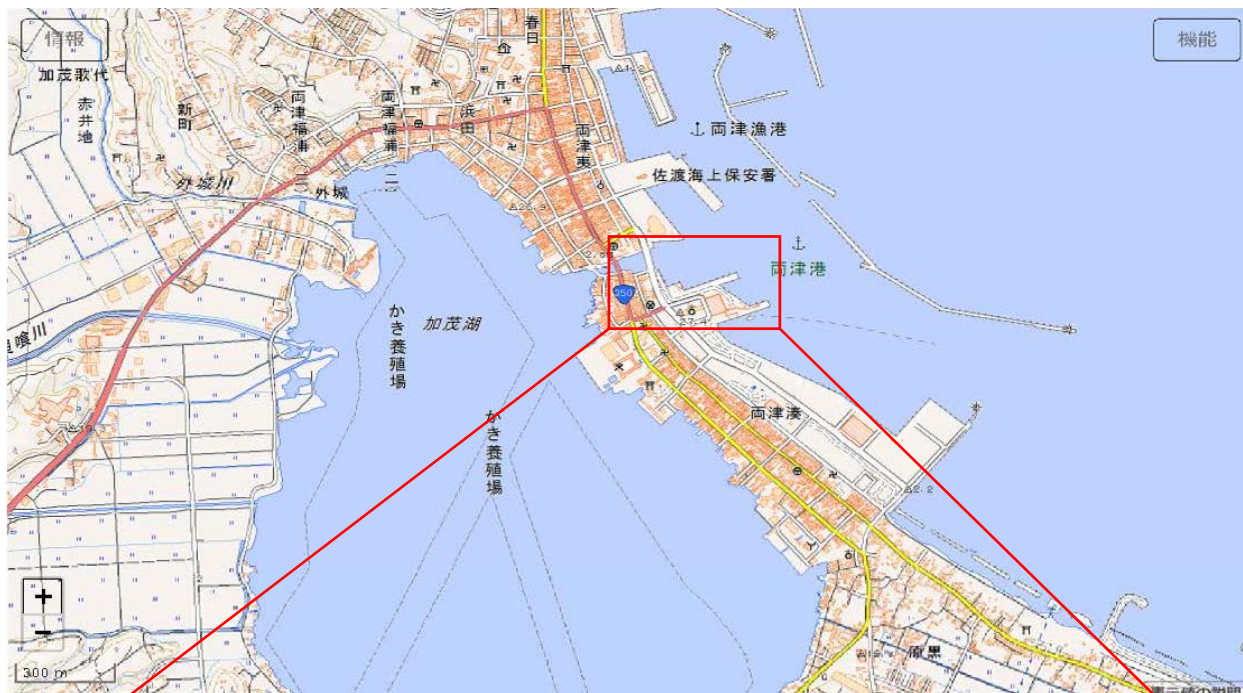


国土地理院地図を加工

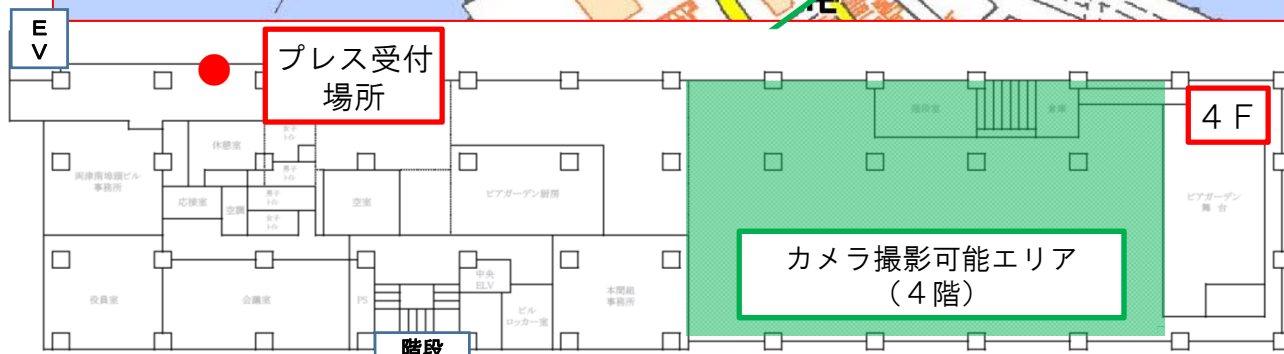
受付場所：きらりうむ佐渡 1階エントランスホール  
 （住所：〒952-1562 新潟県佐渡市相川三町目浜町18番地1）  
 駐車場：公共交通機関又は近隣の駐車場（施設駐車場含む）をご利用ください。  
 受付時間：11:25～  
 視察時間：11:45～12:00  
 注意事項：撮影に際しては現地の施設管理者の指示に従ってください。

視察行程図【5月11日】

取材場所（視察場所⑤）：佐渡汽船 両津港ターミナル



国土地理院地図



佐渡汽船 両津港ターミナル4階平面図

集合場所：佐渡汽船 両津港ターミナル4階

(住所：〒952-0014 新潟県佐渡市両津湊353番地)

駐車場：公共交通機関又は近隣の駐車場（有料駐車場含む）をご利用ください。

受付時間：13:55～

視察時間：14:05～14:15